
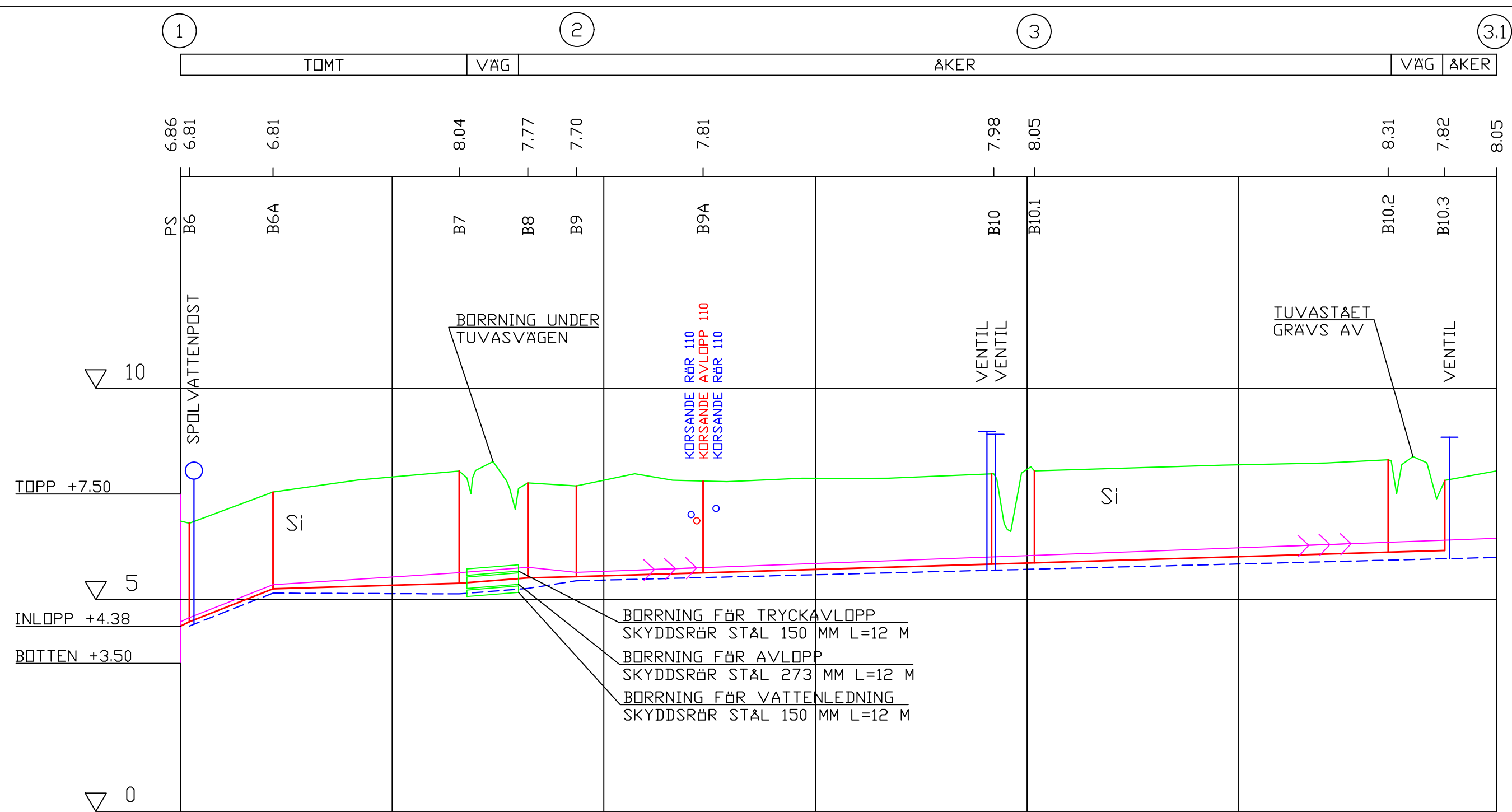


MARKANDVÄNDNING

MARKYTANS HÖJD

BRUNNAR



AVLOPPETS HÖJD BRUNNSAVSTÅND
LUTNING MATERIAL STÖRLEK
AVSTÅND FRÅN UTGÅNGSPUNKT

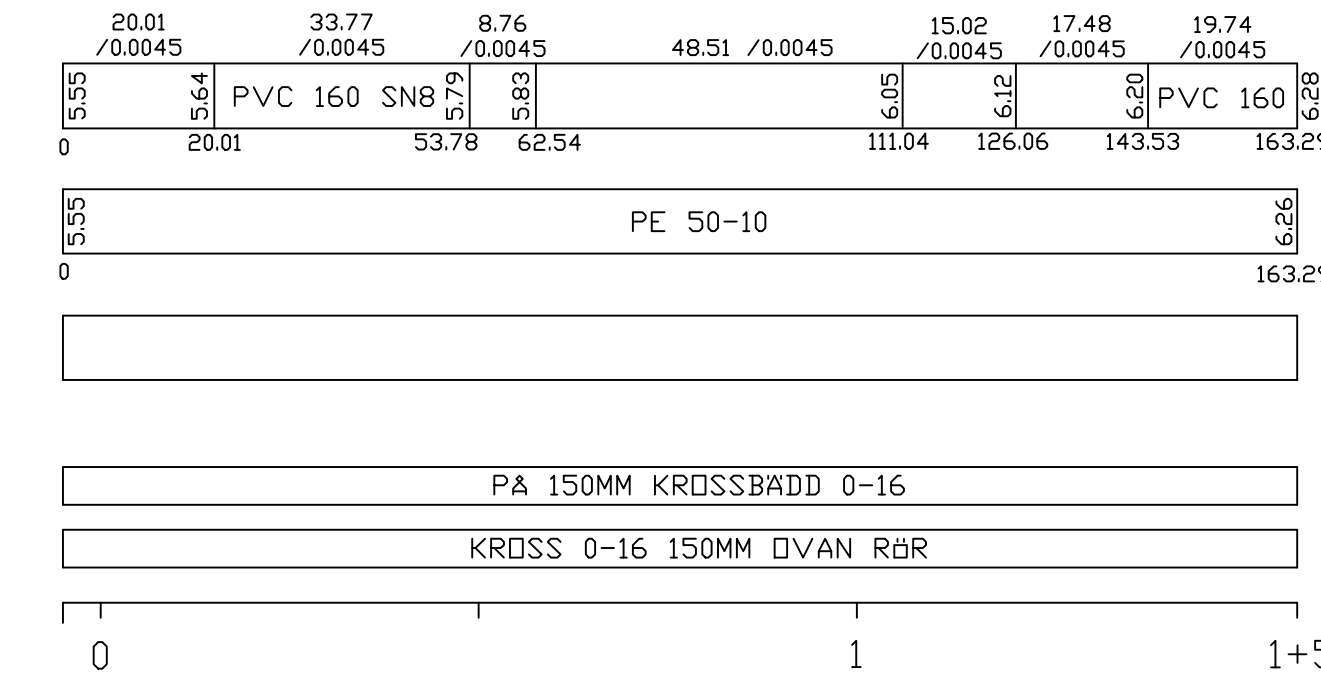
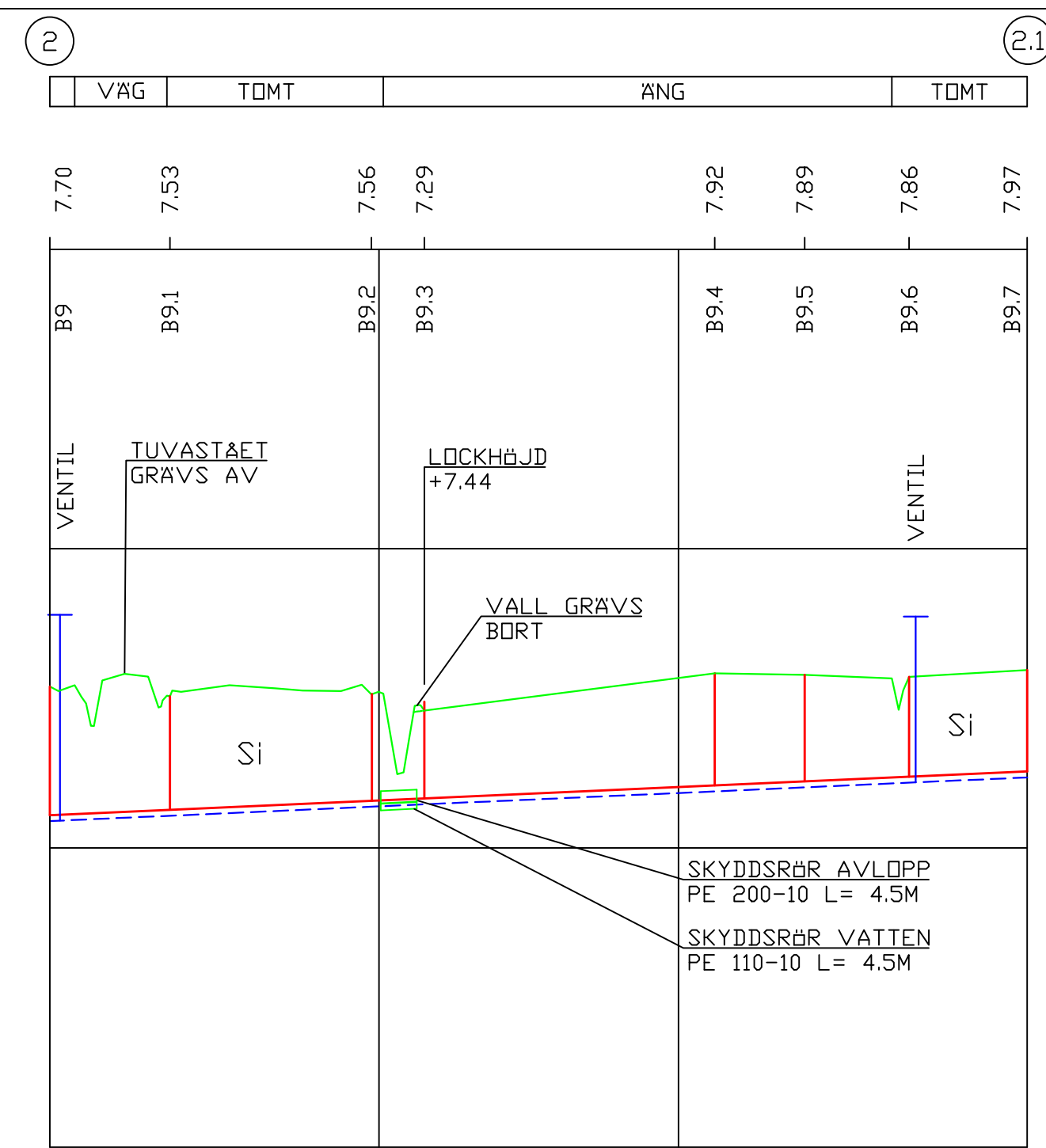
VATTENLEDNINGENS NEDRE KANT
RÖRMATERIAL STÖRLEK TRYCKKLASS
AVSTÅND FRÅN UTGÅNGSPUNKT

TRYCKAVLOPPETS NEDRE KANT
RÖRMATERIAL STÖRLEK TRYCKKLASS
AVSTÅND FRÅN UTGÅNGSPUNKT

GRUNDLÄGGNINGSSÄTT

KRINGFYLLNING AV RÖR

PÅL NR



KOORDINATSYSTEM TM35 FIN
HÖJDSYSTEM N2000

PROJEKTETS NAMN MALAX VATTEN VATTEN OCH AVLOPP TUVASVÄGEN	RITN.INNEHÅLL LÅNGDPROFIL	SKALA 1:100/1:1000
VATTENPLANERING F. BRÄNNBACK AB ANSASGATAN 4 A 2 65100 VASA	PLANERINGSOMRÅDE KOMMUNALTEKNIK	ARB.NR 540
DATUM 03.01.2024	RITAD NW GRANSKAD	RITN.NR 4